

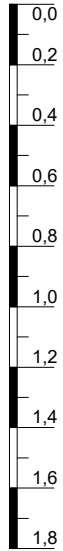
Höhenskala

Probenahme

Grundwasser

Profildarstellung/Profilbeschreibung

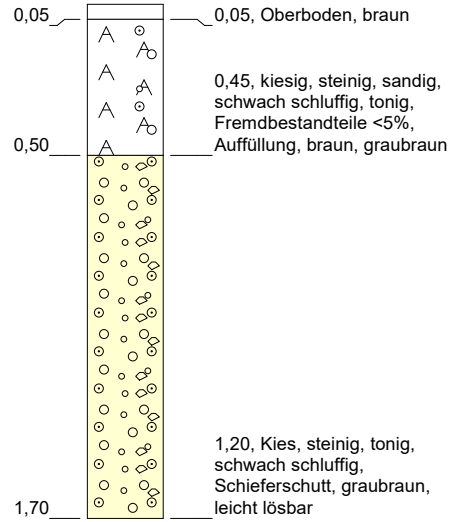
m u. GOK




■ P 9-1:0,05-0,50

■ P 9-2:0,50-1,70

kein Gw-Anschnitt am
24.11.2020



Projekt: Erschließung Wohngebiet 96524 Förzitztal OT Neuenbau		 Sachsenbrunn Werrastr. 126 98673 Eisfeld T 03686/61848-40 F 03686/61848-39 M info@k2p-geo.de
Aufschluß: Schurf 9/20		
Auftraggeber: Gernot Weigl, 82343 Pöcking	Ansatzhöhe SCH: 0,00 m u. GOK	
Bearbeiter: S.Gheorghiu	Endtiefe SCH: 1,70 m u. GOK	
Datum: 24.11.2020		
Höhenmaßstab: 1:25	Anlage 3	